

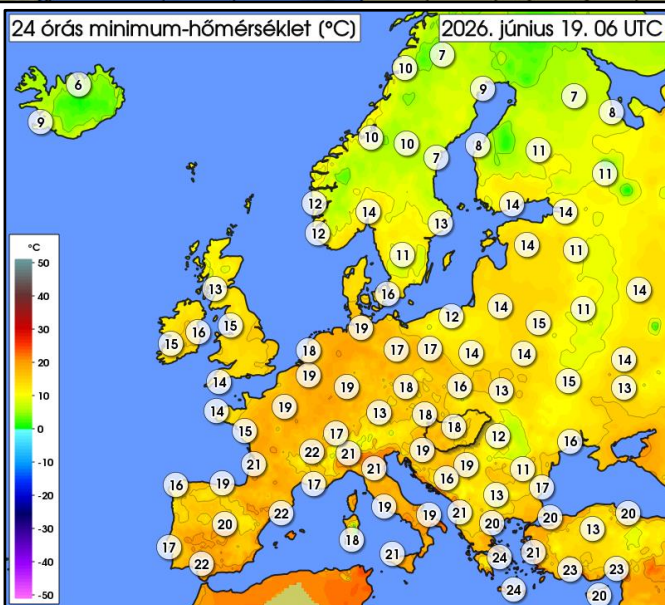
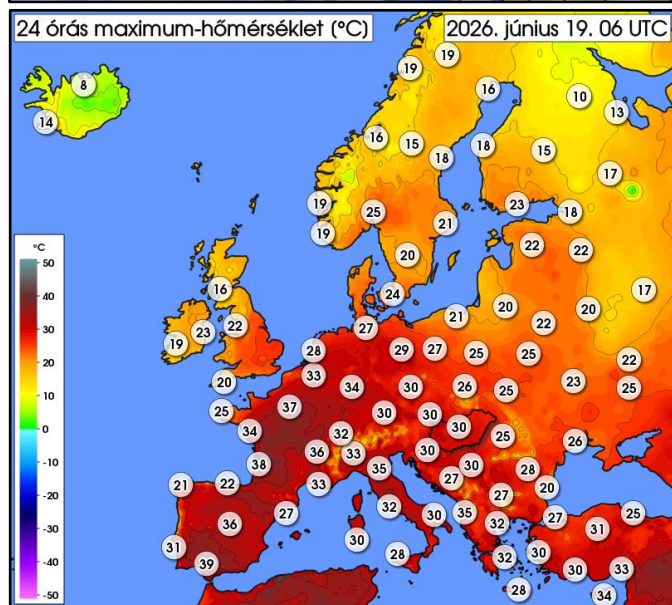
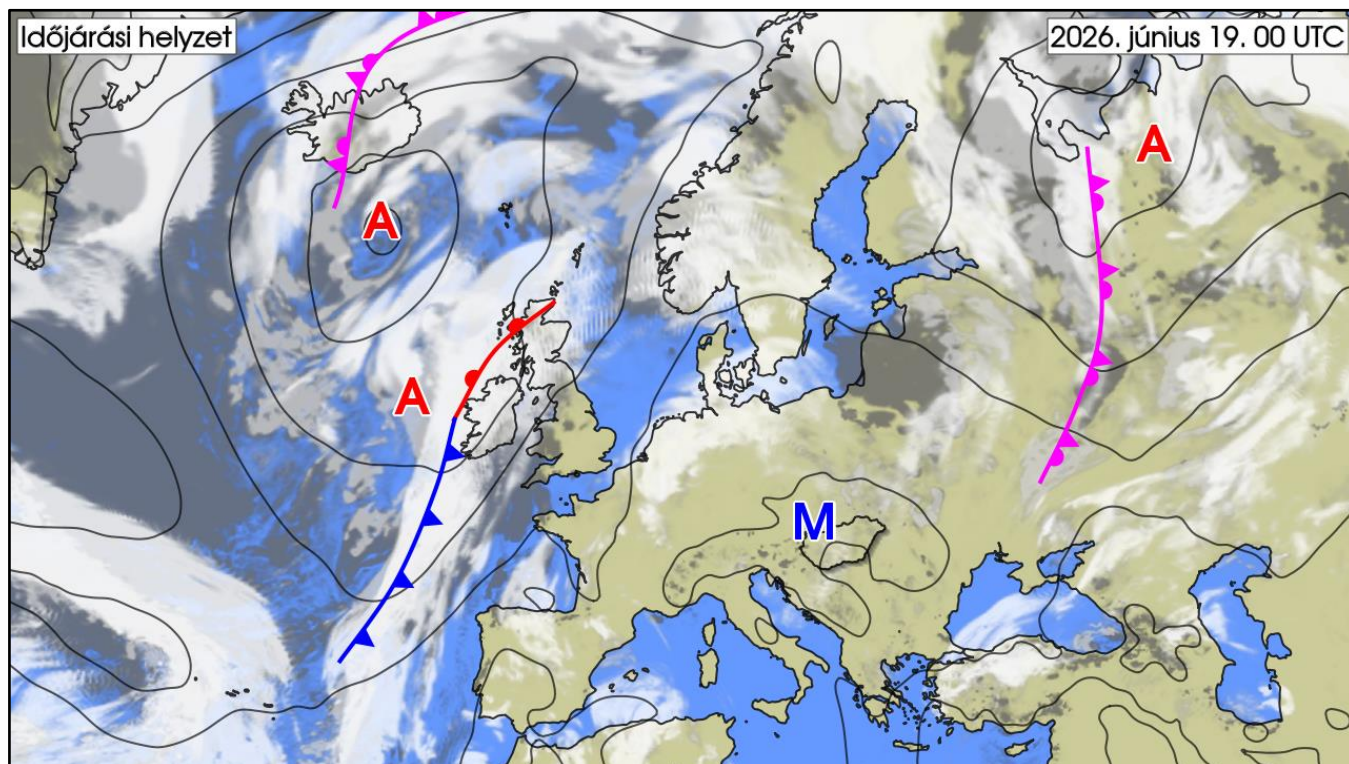
IDŐJÁRÁSI NAPIJELENTÉS

139. évfolyam 170. szám

Budapest

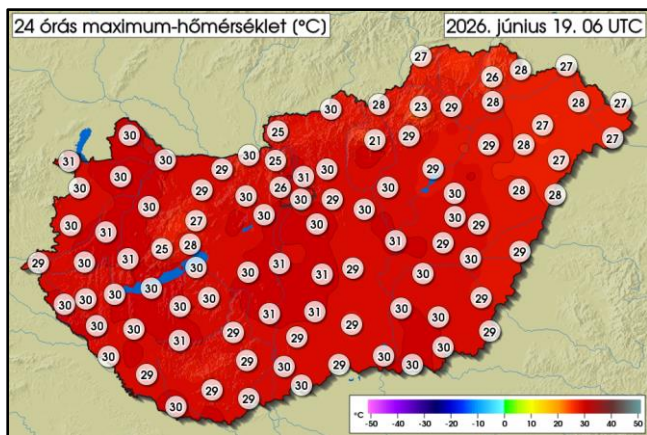
2026. június 19. péntek

AZ IDŐJÁRÁSI HELYZET EURÓPÁBAN

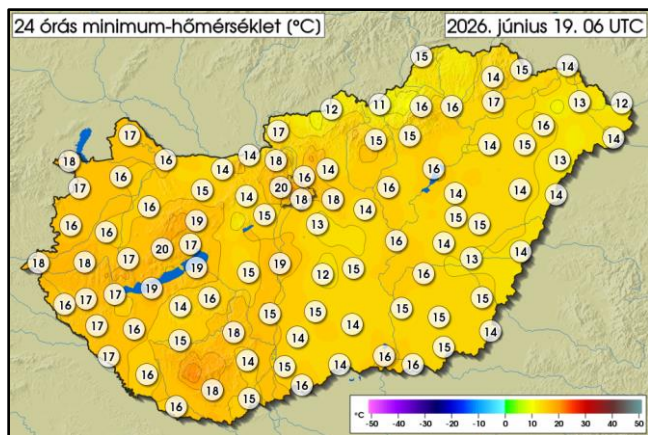


Európa döntő részén anticiklonális hatások érvényesülnek, a magasnyomás áramlásában egyre nagyobb területre érkezik meleg, szubtrópusi eredetű levegő. Emiatt a kontinens nyugati és középső részén sokfelé 30 fok felett alakul a csúcstérték, a legnagyobb forróság Spanyol- és Franciaországban van, arrafelé 38, 39 fok is előfordul. Az anticiklon peremén helyenként zivatarok is kialakulnak, de nagyrészt száraz az idő. Frontok Európa peremterületeire szorulnak, Nagy-Britanniában egy ciklon okoz többfelé jelentős mennyiségű, 20-30 mm közötti csapadékösszegeket. Továbbá még a Kelet-európai-síkság felett húzódó front mentén is előfordulnak záporok, zivatarok nyomán helyenként nagyobb csapadékösszegek. Európa északi részein 20 fok körül, Skandináviában többfelé az alatt alakul csak a csúcstérték. A Kárpát-medence időjárását is a fent említett anticiklon határozza meg, fokozatosan emelkedik a hőmérséklet, beköszönt a kánikula.

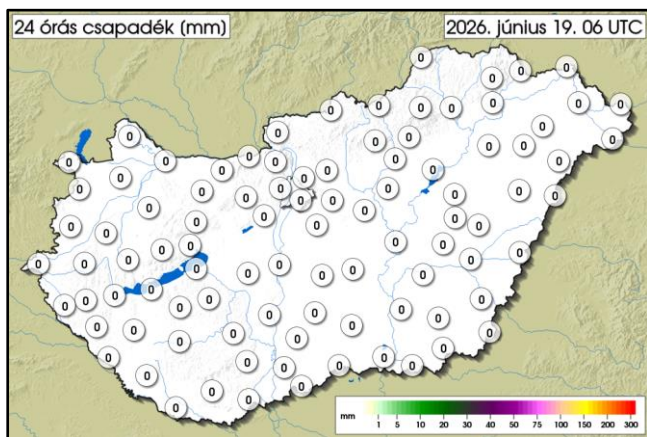
MAGYARORSZÁG IDŐJÁRÁSA



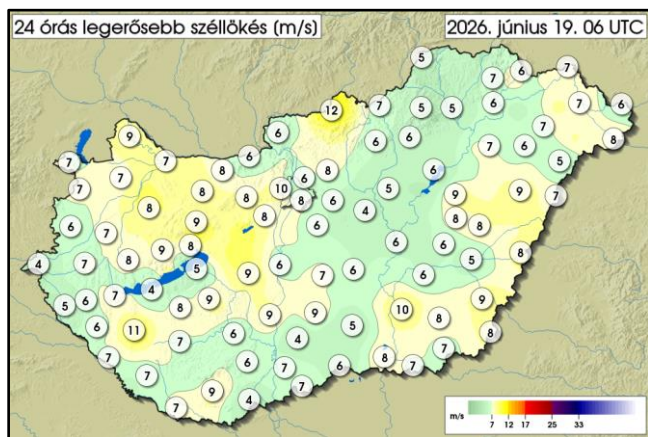
	MIN	MAX
06. 18. 06 UTC-től	20,8 °C	31,2 °C
06. 19. 06 UTC-ig	Kékestető	Hegyeshalom
REKORD	9,1 °C	39,2 °C
06. 18.	Kékestető 1985	Túrkeve 1918



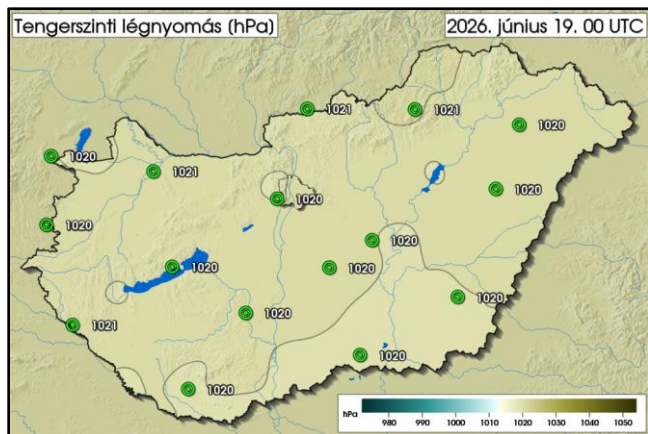
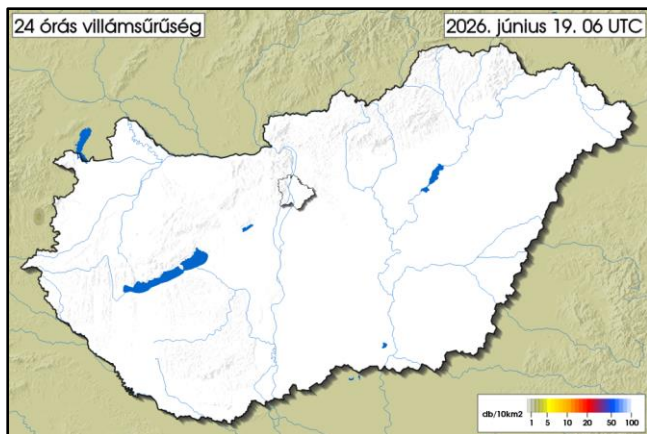
	MIN	MAX
06. 18. 06 UTC-től	10,7 °C	21,7 °C
06. 19. 06 UTC-ig	Lénárdaróc	Siófok platform
REKORD	1,1 °C	22,8 °C
06. 18.	Zabar 2000	Pécs 1927



	MAX
06. 18. 06 UTC-től	0,0 mm
06. 19. 06 UTC-ig	nem mértünk
REKORD	132,3 mm
06. 18.	Nagylak 1956



	MAX
06. 18. 06 UTC-től	11,7 m/s
06. 19. 06 UTC-ig	Szécsény
REKORD	26,0 m/s
06. 18.	Pitvaros 2010

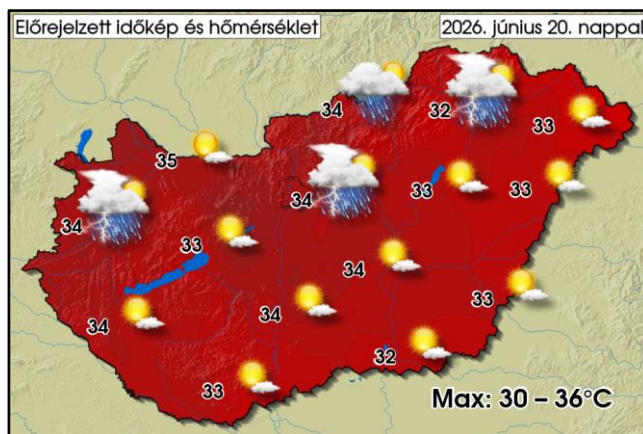
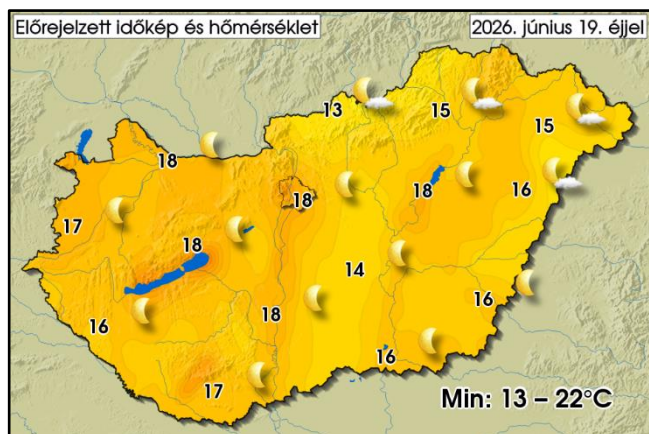


AZ ELŐZŐ NAP IDŐJÁRÁSÁRÓL RÖVIDEN:

Csütörtökön a többórás napsütés mellett gomolyfelhők képződtek, amelyek napközben az ország egyes részein tartósan is takarták a napot, de csapadékot nem adtak. A légmozgás gyenge maradt. Délutánra 26 és 31 fok közé emelkedett a hőmérséklet. Estétől a gomolyok fokozatosan összeestek, feloszlottak, nagyrészt derült lett az ég, de a hajnali órákban az északkeleti tájak fölé összefüggő, zárt felhőzet húzódott. Hajnalra általában 13 és 19 fok közé hűlt le a levegő, de néhol északkeleten 11, 12, míg a vízpartokon, magasabban fekvő helyeken 21, 22 fokot is mértünk. Az elmúlt 24 órában nem volt csapadék.

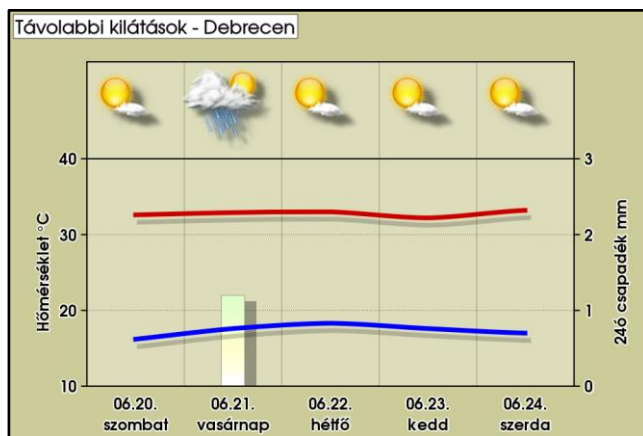
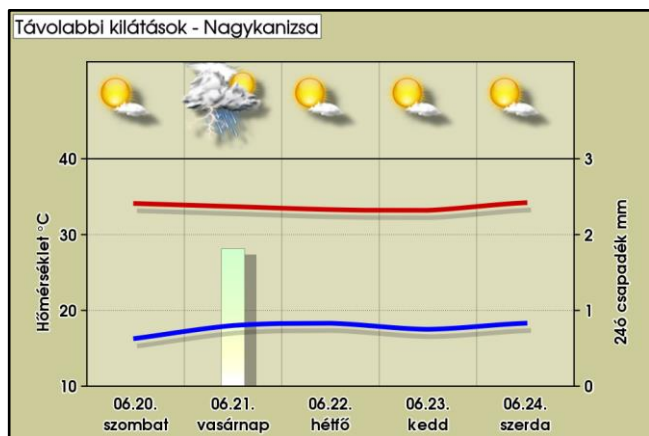
VÁRHATÓ IDŐJÁRÁS AZ ORSZÁG TERÜLETÉN MÁSNAP ESTIG:

Ma és szombaton is sok napsütés várható a fátyol- és napközben képződő gomolyfelhők mellett. Éjszakára nagyrészt kiderül az ég, csak a keleti, északkeleti részekre érkehet némi felhőzet. Ma az északkeleti és nyugati, délnyugati határvidéken képződhet kevés csapadékgóc, majd holnap már helyenként fordulhat elő zápor, zivatar - nagyobb eséllyel északkeleten és a középső országrészben. Többnyire mérsékelt marad a légmozgás, de a zivatarokat holnap erős, viharos széllelés is kísérfheti.



TÁVOLABBI KILÁTÁSOK:

Folytatódik a hőség, amelyet vasárnap akár több helyen záporok, zivatarok enyhíthetnek - de csak átmenetileg. Lényeges változás a hőmérsékletben a jövő hét első felében sem várható.



AZ ELMÚLT 24 ÓRA ADATAI (2026.06.19. 06UTC-ig)

Állomás	Csapadék [mm]	Max. hőm. [°C]	Min. hőm. [°C]	Max. szélsebesség [m/s]	Állomás	Csapadék [mm]	Max. hőm. [°C]	Min. hőm. [°C]	Max. szélsebesség [m/s]
Jobaháza	0,0	30,0	15,9	7,4	Penc	-	-	-	-
Győr	0,0	30,0	15,8	7,1	Sülysáp	0,0	28,5	17,6	5,7
Mosonmagyaróvár	0,0	30,4	16,6	8,9	Tápiószéle	0,0	29,8	14,4	4,4
Pér	0,0	29,6	14,6	9,0	Tésa	0,0	30,1	13,2	5,2
Sopron	0,0	30,6	18,4	7,2	Baja	0,0	30,4	14,6	6,7
Sopronhorpács	0,0	29,6	16,8	7,3	Fülöpháza	0,0	31,1	12,1	7,4
Káld	0,0	30,7	15,6	7,4	Kecskemét	0,0	29,4	15,4	5,9
Szentgotthárd	0,0	28,5	17,7	4,4	Kelebia	0,0	29,1	14,3	5,5
Szombathely	0,0	29,6	16,4	6,1	Kiskunhalas	0,0	29,0	15,6	5,1
Vasvár	0,0	30,3	17,9	6,4	Kiskunmajsa	0,0	28,6	14,1	4,5
Iklódbördőce	0,0	30,2	16,1	4,5	Tass	0,0	30,0	16,4	6,5
Keszthely	0,0	30,2	16,4	6,6	Szécsény	0,0	30,2	12,0	11,7
Nagykanizsa	0,0	30,1	16,5	6,2	Zabar	0,0	28,4	10,8	6,8
Sármellék	0,0	29,9	16,7	7,2	Eger	0,0	28,9	15,3	5,9
Nagykutas	0,0	29,9	17,6	7,4	Kékestető	0,0	20,8	15,4	6,0
Kab-hegy	0,0	25,2	20,0	8,5	Kompolt	0,0	-	-	-
Pápa	0,0	29,8	15,8	8,0	Poroszló	0,0	28,5	15,8	5,6
Sümege	0,0	30,5	16,8	7,6	Jászapáti	0,0	30,1	16,1	5,2
Szentkirályszabadja	0,0	28,3	16,9	8,2	Kunmadaras	0,0	30,1	13,7	9,4
Tés	0,0	26,7	19,3	8,6	Szolnok	0,0	30,5	15,7	5,9
Csurgó	0,0	29,5	16,8	6,6	Túrkeve	0,0	29,2	14,2	6,0
Fonyód	0,0	30,1	19,1	4,0	Pitvaros	0,0	29,7	15,0	6,5
Homokszentgyörgy	0,0	29,2	15,6	6,6	Szeged	0,0	30,1	15,5	8,0
Kaposvár	0,0	30,7	15,4	6,7	Szentes	0,0	29,8	15,0	9,8
Nemeskisfalud	0,0	29,9	16,2	11,3	Hidasnémeti	0,0	27,5	14,7	4,5
Siófok	0,0	29,7	18,7	4,9	Jósuaő	0,0	26,5	15,0	4,8
Tata	0,0	29,4	14,4	7,5	Miskolc	0,0	28,5	15,7	4,5
Tát	0,0	29,7	13,5	5,8	Sátoraljaújhely	0,0	28,1	14,7	6,3
Vérteskethely	0,0	28,9	15,4	8,3	Tarcal	0,0	28,2	16,9	6,3
Agárd	0,0	29,6	16,5	9,6	Csenger	0,0	27,0	14,0	7,9
Felcsút	0,0	29,9	13,7	8,2	Milota	0,0	27,4	12,3	5,7
Martonvásár	0,0	29,9	15,3	7,8	Napkor	0,0	27,2	16,4	6,9
Sárbogárd	0,0	29,9	14,5	9,0	Nyírlugos	0,0	26,9	12,7	5,3
Dunaújváros	0,0	30,7	19,1	6,0	Újfehértó	0,0	27,7	15,3	5,7
Bátaapáti	0,0	29,3	14,2	6,1	Vásárosnamény	0,0	27,5	13,2	7,4
Iregszemcse	0,0	29,9	15,5	8,8	Záhony	0,0	27,4	14,4	7,1
Paks	0,0	30,6	15,3	8,5	Bagamér	0,0	27,5	13,8	7,2
Tevel	0,0	28,8	17,9	6,0	Debrecen	0,0	28,4	14,4	8,7
Pécs Árpádtető	0,0	27,9	18,3	-	Folyás	0,0	28,9	13,9	7,3
Pécs Pogány	0,0	29,1	18,3	9,1	Körösszakál	0,0	28,9	13,7	8,3
Sellye	0,0	30,3	15,8	7,1	Szerep	0,0	29,1	14,7	8,2
Aszód	0,0	30,1	14,2	7,5	Békéscsaba	0,0	28,7	14,6	8,8
Bp, János-hegy	0,0	25,5	19,5	9,5	Körösladány	0,0	29,6	13,1	4,8
Bp, Lőrinc	0,0	29,9	17,8	7,5	Lókösháza	0,0	28,5	13,7	8,2
Bp, Újpest	0,0	30,5	16,4	5,5	Orosháza	0,0	29,7	14,8	7,5
Kakucs	0,0	29,5	13,1	6,0	Szarvas	0,0	29,8	15,7	5,8